



Datum: 24.11.2015

„Sportwagen-Tours“ – Newsletter 10/2015

Lieber Roadster- und Sportwagen-Freund,

das Tourenjahr 2015 ist zu Ende und Weihnachten steht vor der Türe, Zeit für den letzten Newsletter dieses Jahres. Wieder endet ein tolles Tourenjahr, das wir zwar nicht pannenfrei aber doch glücklicherweise wieder unfallfrei gestalten konnten.

Noch stehen 2 Anlässe dieses Jahr an:

- Jahresabschluss, 27. November 2015
- Skiweekend Zermatt, 10.-13. Dezember 2015, Anmeldeschluss 24.11.15

Jetzt kommt die unwirtliche Winterzeit mit Eis und Schnee, da hilft es sich vielleicht ein klein wenig zurück zu blicken auf die Bilder der vergangen Touren und die Vorfreude auf das nächste Tourenjahr.

Das kommende Tourenjahr 2016 ist diesmal randvoll gepackt mit tollen Anlässen. Dazu gehört die Jubiläumstour der Cobristis. Es ist tatsächlich schon die zehnte Tour, die wir in den dann zehn Jahren gemeinsam unternehmen. Die Jubiläumstour führt in die Regionen „Chinque Terre / Toskana / Apennin“ und ist gespickt mit schönen Strecken, Landschaften und Besichtigungen.

Fahrerisch ist die Frankreichtour mit dem Wendepunkt „Camague“ das Highlight. 57 Pässe gilt es zu überwinden, aber auch ein wenig Erholung und Entspannung in tollen Landschaften wird geboten.

Dazu kommt eine Zweitagestour in den Jura mit einer Orientierungsfahrt am Starttag als Besonderheit.

Kurzfristig hinzugekommen ist noch eine Fünftagestour ins Piemont, erstmals eine Tour bei der der Genuss im Vordergrund steht, gefahren wird aber auch.

Das traditionelle Skiweekend und der Jahresabschluss runden ein volles Kalenderjahr ab, das es zu genießen gilt, denn 2017 wird es deutlich weniger werden und ich werde hier zeitlich kürzer treten.

Die nachfolgenden Beschreibungen und Bilder sollen Vorfreude generieren. Er stehen auch noch Restplätze zur Verfügung:

- Tourenplanung 2016:
 - Cobra Touren (geschlossener Teilnehmerkreis)
 - Chinque Terre / Toskana / Apennin, 17.-25. Juni 2016
 - Markenfreie Touren:
 - Jura, 28./29. Mai 2016: ausgebucht
 - Französische Alpen / Camargue, 2.-10. September 2016: **2 Startplätze sind noch frei!**
 - Piemont, 28.09 - 02.10.16: **2 Startplätze sind noch frei!**
 - Jahresabschluss, 25. November 2016, wird noch ausgeschrieben!
 - Skiweekend, 8.-11. Dezember 2016, wird noch ausgeschrieben!

- Tourenplanung 2017:
 - Cobra Touren (geschlossener Teilnehmerkreis)
 - Top-Car-Tour „Vercours / Französische Alpen“, 29.06- 2.07.17: Einschreibung für COC-mitglieder ab 2. April 2016
 - Markenfreie Touren:
 - Korsika, 31. August – 09. September 2017: **Vorreservation läuft!**

Ich wünsche Euch ein tolles Weihnachtsfest und einen guten Rutsch ins neue Jahr und freue mich schon jetzt Euch wieder an einer der Touren zu sehen.

Diesen Newsletter erhalten alle bei mir als tourenbegeisterte und autophil registrierte Personen. Solltest Du die Zusendung dieses Newsletters nicht mehr wünschen, bitte eine kurze Mail, dann nehme ich Dich klarer Weise aus dem Verteiler.

Viele Grüsse aus Oberägeri

Thomas

Jahresprogramm 2015

Bereits stattgefunden hat:

Zagato Mailand, 20.05.15 (markenfrei)



Bericht im Newsletter 4/2015

<http://www.sportwagen-tours.com/fotoalben/fotoalbum-2015/zagato/index.php>



Klausenpass, 30.05.15 (markenfrei)




Bericht im Newsletter 4/2015

<http://www.sportwagen-tours.com/fotoalben/fotoalbum-2015/klausen/index.php>



Ritter-Tour, 06.-07.06.15 (markenfrei)



Bericht im Newsletter 4/2015.

<http://www.sportwagen-tours.com/fotoalben/fotoalbum-2015/ritter/index.php>



TCT Cobra „Austria“, 20.-27. Juni 2015 (Cobra)



Bericht im Newsletter 5/2015.

<http://www.sportwagen-tours.com/fotoalben/fotoalbum-2015/tct-austria/index.php>



Sardinien, 29. August – 06. September 2015



Bericht im Newsletter 9/2015.

<http://www.sportwagen-tours.com/fotoalbum/fotoalbum-2015/sardinien/index.php>



Gotthard-Tour, 10. November 2015



Am Montagvormittag auf der Rückfahrt von Mailand erreichten mich binnen 30 Minuten zwei Anrufe, beide mit demselben Inhalt, bei dem tollen Wetter noch eine Runde zu drehen. Nun eigentlich hatte ich die Disziplin gehabt in Mailand das Autobahnschild „Venedig“ zu ignorieren und doch ins Büro an den Schreibtisch zu fahren, aber bei den Aufrufen habe ich mich doch überstimmen lassen. Am Schreibtisch schnell die Kundenbedürfnisse befriedigt und schnell eine Runde für den Folgetag organisiert.




Zum Start am nächsten Vormittag fanden sich 7 „Passionierte“ ein 3 x AC Cobra, Audi TTRS Roadster, Ferrari 360, Porsche 911 und Porsche Boxster. Der Weg über 270 km und 6'430 Höhenmeter im Anstieg führte uns ausgehend von Biberbrugg bei tollem Herbstwetter (Mitte November!!) und intensivem Farbenspiel zunächst über Susten, und Grimsel. Angekommen im Wallis war PIT-Stopp und Kalorienaufnahme angesagt, doch wo? Der Nachteil der späten Fahrt war, dass alle Restaurants schon geschlossen waren. Beim Abzweig zum Nufenen fand sich doch noch ein einfaches Biker-Bezli zur Stärkung. Weiter ging es via Nufenen zum Gotthard von der geplanten Tremola konnte nur ein kurzer Abschnitt gefahren werden, der Rest hatte schon Sperre.



Oben am Gotthard trennte sich die Gruppe zur individuellen Heimfahrt.

<http://www.sportwagen-tours.com/fotoalbum/fotoalbum-2015/gotthard/index.php>



Jahresabschluss, 27. November 2015

Tourbeschreibung:

Wir treffen uns gegen 19 Uhr im Gasthaus Hinterburgmühle (www.hinterburgmuehle.ch) in Neuheim zu einem gemeinsamen Abendessen. Ich habe mal für 25 Personen vorreserviert.

Anmeldung via Doodle (<http://doodle.com/poll/bz2duwi5eagdtknb>)

Anmeldeschluss ist der 24.11.15 !

<http://www.sportwagen-tours.com/touren/touren-2015/jahresabschluss/index.php>



Skiweekend Zermatt, 10.-13. Dezember 2015

News zur Tour: Wir sind mit 5 Teams ausgebucht.

Tourbeschreibung: Die Saison 2015 beschliessen wir wieder mit einem Skiweekend, diesmal auch wieder in Zermatt.

Nachdem wir in 2014 so gut bewirtet worden sind von der neuen jungen Führung im Alpenhof haben wir dort gleich wieder 5 Zimmer vorreserviert.

Wie schon die Jahre zuvor drei entspannte Tage zum Skifahren. Wir treffen uns im Hotel zum Abendessen in Zermatt.

Sollte das Wetter zum Skifahren passen gegen wir am Freitagmittag aufs Plateau Rosa am Kleinen Matterhorn zum Skifahren und kehren zum Essen ins Rifugio Guide del Cervino ein und gönnen uns dort das grandiose Filetto di Manzo alla Felix ein Rinderfilet mit Lardo ummantelt mit Polenta.

Am Samstag wollen wir zu Chez Vronj und die Aussicht aufs Matterhorn genießen. Ausklang am Sonntag ist dann im Les Marmottes.

<http://www.sportwagen-tours.com/touren/touren-2015/ski-zermatt/index.php>



Ausblick Touren 2016

Cobra Touren 2016

Die Tour 2016 ist unsere Jubiläumstour, es ist die 10. Tour der Gruppe. Zur Erinnerung die Daten der vorausgegangenen Touren:

2007 Frankreich/Piemont
2008 Lago-Tour Gardasee
2009 Sardinien Nord
2010 Sardinien Süd
2011 Toskana
2012 Korsika
2013 Sizilien
2014 Frankreich/Cote d'Azur
2015 Austria

Die erste Tour wurde noch zusammen mit Kurt Naef organisiert, der auch Mitinitiant dieser Gruppe war.

Chinque Terre / Versilia / Apennin, 17.-25. Juni 2016

News zur Tour: Mittlerweile haben sich alle 10 Teams offiziell eingebucht. Für die Tour wurden alle Hotels bis auf das letzte in Malcesine gebucht. Unser erstes Tourhotel liegt nördlich des Zentrums von Brescia, im zweiten habe ich etwas direkt am Meer in Portovenere in der Cinque Terre buchen können. Unser Haupthotel mit 4 Nächten liegt südöstlich von Pisa und ist ein Borgo, das aus einer Gruppe historischer Gebäude aus dem 15. Jahrhundert inmitten der Hügellandschaft der Toskana besteht. Das vorletzte Hotel liegt südöstlich von Modena mitten im Zentrum des italienischen Sportwagenbaus. Auch bei der Rückfahrt am Gardasee konnte ein Hotel vorgebucht werden, wenn auch nur eines angeboten hat.

Tourbeschreibung: Nachdem nur Teilnehmer unserer Reisegruppe „Austria 2015“ sich am Voting beteiligt haben, wird diese Tour nur in diesem Teilnehmerkreis ausgeschrieben.

Dauer der Tour beträgt 9 Tage. Startpunkt der Tour ist die Raststätte Heidiland. Wir nehmen den Flüelapass (2383m), Berninapass (2328m), und auf Empfehlung von Hans Orsatti den Passo del Mortirolo (1852m), der sehr schmal, sehr kurvenreich und schöne Blicke ins Tal bietet. Nach Rückkehr in den Talboden zweigen wir ins landschaftlich sehr schöne Val Paisco ab mit schmalen, kurvenreichen Straße und sehr engen Kehren über den Passo del Vivione (1828m) ins Val di Scalve und von dort aus via dem Passo Tre Termini (701m) nach Brescia, bekannt als Startort der Mille Miglia, wo wir auch übernachten.

Am nächsten Tourtag geht es weiter Richtung Süden. Wir kommen von der Lombardei und durchqueren kurz die Emilia-Romagna und den Appennino Ligure mit dem Passo di Cento Croci (1053m) und erreichen in Ligurien die Küste. Wir fahren der Cinque Terre entlang und machen einen Stopp in Riomaggiore. Wir fahren vor zur Spitze der Halbinsel nach Portovenere und übernachten dort.

Am Sonntag führt uns der Weg weiter der Ligurischen Küste entlang bis Punta Bianca südöstlich von La Spezia, dann wenden wir uns Richtung Osten und tauchen ein in den Appennino Tosco-Emiliano und durchqueren die Gartagnana mit Passo di Cerreto (1261m), Passo di Pradarena (1572m) und Passo del Radici (1529m). Vor Erreichen unseres Tagesziels machen einen Stopp an der Ponte della Maddalena auch bekannt als Ponte del Diavolo Unser Ziel ist das Borgo Colleoli, das aus einer Gruppe historischer Gebäude aus dem 15. Jahrhundert inmitten der Hügellandschaft der Toskana besteht, wo wir dann auch 4 Tage übernachten.

Am Montag können wir am Morgen länger schlafen und ein Bad im Pool nehmen bevor es dann Richtung Lucca geht, das reich ist an Geschichte und Tradition ist. Zum einen sehen wir uns die imposanten Stadtmauer aus dem 16.



Jahrhundert an, die das Stadtzentrum umgibt sowie die Kathedrale San Martino, die Basilica di San Frediano, bedeutende Bauwerke aus dem 12. Jahrhundert, sowie das Geburtshaus vom Komponisten Giacomo Puccini an. Vor Rückkehr ins Hotel gibt es noch einen Zwischenstopp beim Schokoladenhersteller Amadei. Dort unternehmen wir eine einzigartige, spannende und unvergessliche Reise der Sinne in das Reich der sonnigen Kakaoplantagen. Anhand eines Videos werden die verschiedenen Verarbeitungsschritte begleitet durch die Verkostung von Schokolade erläutert (vom Samen bis zu den Kakaonibs, von der Raffinierung der Mischungen bis zum Conchieren). Es folgt eine regelrechte Verkostung mit einer kleinen Einführung in die richtige Schokoladen-Verkostungstechnik.

Am Dienstagmorgen fahren wir nach Pisa. Wir machen Stopp beim Campanile der natürlich bekanntesten Sehenswürdigkeit Pisas. Als alleinstehender Glockenturm für den Dom in Pisa geplant, begann der Turm sich schon wenige Jahre nach der Grundsteinlegung 1173 zur Seite zu neigen. Wir streifen durch das UNESCO Weltkulturerbe Kathedrale, das Taufhaus Baptisterium und den Friedhof. Nach Rückkehr gegen den späteren Mittag und einer kurzen Ruhepause lassen wir uns an einer organisierten Tour des Borgos mit dem Thema Wein und Olivenöl teil. An Bord komfortabler Kleinbusse geht es auf in die Chiantiweinstrasse der Pisanischen Hügel mit Besuch 3 ausgesuchter Weinkeller sowie auch Weinberge. Highlight wird dann das Dinner sein bei dem uns gezeigt wird wie 5 verschiedene Weine mit Essen kombiniert werden sowie einer Olivenölkostprobe und typisch toskanischen Spezialitäten.

Am Mittwoch drehen wir eine 190 km lange Runde und machen zunächst Stopp im Piaggio Museum mit der Historie der Marken Vespa, Piaggio und Gilera. Anschließend führt uns der Weg nach Westen an die ligurische Küste, der wir bis San Guido entlang fahren um dann nach Osten abzubiegen auf die kerzengerade, auf der ganzen Welt einmalige Zypressenallee hoch nach Bolgheri abzubiegen. Heute säumen noch etwa 2500 grosse Zypressen die Strasse. Auf dem bekannten Weingut Le Macchiole unternehmen wir noch eine Besichtigung und Verkostung als krönenden Abschluss.


Am Donnerstag verlassen wir die Toskana Richtung Norden und kommen nochmals an der an der Ponte della Maddalena vorbei. Wie überqueren den Abetone (1388m). Bevor wir im Raum Modena Quartier beziehen besichtigen wir in San Cesario sul Panaro die heiligen Hallen von Pagani.

Am nächsten Morgen steht in Sant'agata Bolognese das Lamborghini Museum auf dem Programm. Anschließend nehmen wir die Autobahn und zweigen auf Höhe des Gardasees ab in die Hügel und nehmen die Monte Baldo Höhenstraße (1617m), die insgesamt knapp 60 km lang ist und sowohl knapp zweispurig, als auch einspurig und sehr kurvenreich durch die Landschaft führt mit sehr schönen Blicken auf den mehr als 1.300 m tiefer liegenden Gardasee. Ziel ist Malcesine am Nordostufer des Gardasees.

Am Samstag geht es am Nordwestufer des Gardasees auf kurviger Strecke am Ledrosee vorbei und via Goletto Gavert (1938m) Coletto di Gardino (1938m), Passo di Croce Domini (1892m) und Julierpass (2284m) zurück an die Raststätte Heidiland.

Die Tourlänge wird ca. 2'040 km betragen und mit ca. 29'310 Höhenmetern und ca. 20 Pässen sicher auch für viel Fahrspass sorgen.

<http://www.sportwagen-tours.com/touren/touren-2016/chinque-terre-versilia-apennin/index.php>



Markenfreie Touren 2016

Jura, 28./29. Mai 2016


News zur Tour: In diese Tour haben sich 11 Teams eingebucht. Die Anmeldefrist ist abgelaufen. Das Hotel ist mittlerweile gebucht (wo immer es sich auch befindet.☺) Bedingt durch das Storno eines Teilnehmers ist **ein Startplatz frei**.

Tourbeschreibung: Wir starten die Tour mit einer sportlichen Aufgabe, einer Orientierungsfahrt der besonderen Art. Dabei gilt es anhand des Roadbooks die Route zu finden und gestellte Aufgaben zu lösen, Die Aufgaben ergeben zwei Lösungsworte, eines ist der Name des Hotels und einer der Name der Stadt in dem sich das Hotel befindet. Das Roadbook endet ca. 30 km vor dem Ziel (Hotel). Im beigelegten Kartenausschnitt kann der Zielort gefunden und angefahren werden.

Deswegen möchte ich mich auch bezüglich Route und Programm bedeckt halten. Ganz nebenbei fahren wir auch noch einige schöne Pässe und durchqueren schöne Landschaften u.a. mit Cirque de Consolation und Gorges de Nouailles. Nach der Preisverleihung werden wir uns von der Küche des Hotels verwöhnen lassen. Die Aufgaben der Orientierungsfahrt sind so angelegt, dass man auch allein im Fahrzeug sein kann, die Fahrzeit bzw. Zeit zum Lösen von Aufgaben spielt keine Rolle.

Streckenlänge ca. 570 km und 8770 Höhenmeter im Anstieg

<http://www.sportwagen-tours.com/touren/touren-2016/jura/index.php>



Französische Alpen / Camargue, 2.-10. September 2016

News zur Tour: Infolge zweier Stornos sind noch **2 Startplätze frei!** Zum 31.12.2015 muss ich dann das offene Zimmerkontingent abgeben um Stornokosten zu vermeiden. Gebucht sind bisher BMW M3 Cabrio, Chrysler Crossfire, Ferrari F348, Ferrari F355, KTM X-Bow R, KTM Adventure, Lotus Elise, Maserati Spyder, Mercedes SLK 350, Mercedes SLK 55 AMG und 3 x Porsche Boxster S.

In der Zwischenzeit konnten die Restaurants Le Margéraz in Les Déserts am Samstag, La Petite Auberge in Die am Sonntag, Restaurant L'Estelle am Mittwoch und l'Auberge du Pont de l'Alp kurz vor dem Galibier gebucht werden. Im Restaurant von Pascale und Michel ist die famose Blaubeertarte schon reserviert.


Die Zimmer sind alle gebucht und teilweise schon anbezahlt. Für die letzte Nacht wurde in Val d'Isere ein neues Hotel gefunden, nachdem das vorgesehene in Tignes bei dem wir seit Jahren immer wieder übernachten nur 12 Zimmer besitzt.

Anfang 2016, sobald vom Hotel die Preisliste bestätigt ist, werde ich Euch noch eine Liste der Anwendungen senden, die im Thalasso Hotel&Spa in der Camargue buchbar sind. Vielleicht möchte sich ja einer von Euch am Ruhetag noch etwas Entspannung oder Pflege gönnen.

Tourbeschreibung: Auch 2016 wird es eine markenfreie Tour in die Französischen Alpen geben, die als eine 8-Tagestour ausgeschrieben und mit ca. 2'235 km, 57 Pässe und 32'480 Höhenmeter im Anstieg auch wieder ein Challenge ist.

Als neue Regionen fahren wir in die Vaucluse und die Camargue, das Schwemmland es Rhone-Deltas an der Cote d'Azur, bekannt für seine Salinen, die weissen Pferde und die Flamingos.

Um die Reise weniger stressig zu gestalten machen wir eine Abendanreise am Freitag nach Abondance in Savoyen. Wir durchqueren am Samstag wie gewohnt, Savoyen mit unter anderem dem gut zu fahrenden Col du Corbier (1237m), der neben schöner Landschaft auch eine interessante Streckenführung mit etlichen Kehren bietet, dem Col de l'Encrenaz (1433m) und Col de la Colombière (1618m), die zur Route des Grandes Alpes gehören, um Annecy zu errei-



chen. Die Route verläuft zunächst identisch mit der Frankreichtour 2014. Von Annecy geht es weiter via Col de Leschaux (898m) und Col de Plainpalais (1174m), der 14 Kehren auf beide Rampen verteilt aufweist. Wir fahren weiter auf der eindrucksvollen Chartreuse-Pässestraße via Granierpass (1164m), Col du Cucheron (1140m) nach Grenoble und dann hoch nach Villard-de-Lans. Die Schlucht Gorges de la Bourne ist das letzte Highlight des Tages zum Etappenziel Pont-en-Royans. Vor dem Abendessen unternehmen wir noch einen Rundgang durch das Wassermuseum.


Am nächsten Tag drehen wir eine Runde im Vercors. Wir beginnen mit der Schlucht Gorges du Nan und nehmen das durch die Schlucht führende enge, kurvenreiche und zum Teildirekt aus der Felswand herausgesprengte Sträßchen. Weiter geht es unter anderem über die und den Pässen Col de la Machine (1011m), Col de la Portete (1175m), Route de Combe Laval (1313m) mit in den Fels gehauenen Straßen mit atemberaubender Streckenführung. Wir sind auf der Drôme-Pässestraße und nehmen den Col de la Chau (1337m). Wir fahren weiter Richtung Südwesten mit dem Col de Rousset mit seiner kehrenreichen Südrampe und in Richtung Montélimar. Wir übernachten in Séguret. Dort habe ich uns auf einem Weingut untergebracht. Eine Weinprobe vor dem Abendessen wäre dann im Programm.

Am Montag überqueren wir den aus der Tour-de-France bekannten Mont Ventoux (1841m). Der eindrucksvolle, weit nach Westen vorgeschobene Mont Ventoux ist wegen seiner exponierten Lage und der eigenartigen, durch die fast weißen Kalkstein-Geröllhänge geprägten Landschaft ein beliebtes Ziel nicht nur für Motorradfahrer. Vom Gipfel aus sind nicht nur das Mittelmeer und die Gipfel der Alpen zu sehen - bei sehr klarer Sicht reicht der Blick bis zu den höchsten Gipfeln der Pyrenäen. Anschliessend durchfahren wir die bis zu 400 Meter tiefe Schlucht Georges de la Nesque. Wir sind jetzt in der Vaucluse. Wir fahren kurz von unserer eigentlichen Route und gönnen uns in Saint-Didier einen Blick hinter die Kulissen einer Spezialität der Provence dem Nougat bei Nougat Silvain mit einer 1-stündigen Führung. Wir halten uns Richtung Westen und erreichen Avignon ein UNESCO-Weltkulturerbe. Wir fahren in der Stadt der Rhone entlang und blicken auf die Überreste der berühmten steinernen Brücke von Avignon, der Pont Saint-Bénézet. Einige km nach Überquerung der Rhone erreichen wir ein weiteres Weltkulturerbe einen römischen Aquädukt den Pont du Gard. Von dort aus geht es in Richtung Süden und wir erreichen in Saint-Gilles das Gebiet der Camargue, das Schwemmland des Rhone-Deltas bekannt durch das überall frei herumstehende, halb wilde und mit weißem Fell ausgestattete Camargue-Pferd, die schwarzen Stiere und die Flamingos. Wir fahren vorbei an Aigues-Mortes, das wir an einem der Folgetage besichtigen werden, und enden dann an unserem Zielort Port Camargue, wo wir 3 Übernachtungen im Thalasso Hotel&Spa durchführen. Hier erwartet uns ein Hotel in Strandlage und unmittelbarer Nähe zum Yachthafen.

Am Dienstag legen wir einen Ruhetag ein und genießen Pool und Strand. Das Hotel verfügt über einen grossen SPA-Bereich, wer gerne Anwendungen buchen möchte müsste dies allerdings schon vor Abreise tun um Terminkonflikte zu vermeiden. Am Abend werden wir in der näheren Umgebung unser Abendessen einnehmen.

Am Mittwoch drehen wir eine Runde durch die Camargue und sehen uns das Naturschutzgebiet und auch die Salinen an zudem werden wir einen kurzen Stopp am Tour Carbonnière unternehmen. Am Ende unserer Runde wartet die Besichtigung des historischen Stadtzentrums von Aigues-Mortes.

Am Donnerstag queren wir zunächst die Camargue bis nach Arles. Hier geht es dann zunächst auf der Schnellstrasse, dann auf der Autobahn Richtung Osten bis Aix-en-Provence. Von dort aus weiter Richtung Nord-Ost. Wir verlassen die Autobahn und fahren zunächst den Verdun entlang um dann später das Gebiet der Verdun-Schlucht, Westeuropas größte und eindrucksvollste Schlucht, zu erreichen. Wir fahren das Westufer des Lac de Sainte-Croix entlang dem Stausee mit dem grünlich-blauen Wasser, in den sich der Verdon ergießt, bis nach Aiguines. Wir nehmen den Col d'Illuire und kommen zum Cirque de Vaumale, der den höchsten Punkt der aussichtsreichen, "Corniche Sublime" genannten Straße, die an der Südseite der Schlucht entlang führt, bildet. Auf 21 Kilometern wird hier der Lauf des Verdon von senkrecht abfallenden, bis zu 800 m hohen Felswän-



den eingeschlossen. An einigen Stellen verengt sich dabei die Schlucht bis auf wenige zehn Meter. An einigen Aussichtspunkten können wir einen Blick in die Tiefe werfen. Hier öffnet sich der Blick zum Ausgang der Schlucht. Nun erreicht man die beeindruckenden Felsterrassen der Balcons de la Mescla, die den Fluss überragen. Die Höhenstraße Route de la Corniche Sublime endet in Comps-sur-Artuby, einst im Besitz der Tempelritter und später des Johanniterordens. Das Dorf drängt sich an den Fuß eines Felsens, auf dem sich die Eglise St-André (13. Jh.) erhebt. Bei La Martre kreuzen wir die Route Napoleon und kommen in eine Gegend wo Genussfahren angesagt ist. Von "Le Mas" bis "Sigale" - eine einzige Kurvenfolge. Dazwischen die "Clue d'Aiglun" die auf einer hohen Brücke, von zwei Naturtunneln flankiert, überquert wird. Am Ende der D10 thront hoch oben auf einer Felsnase "Sigale" mit seinem schon von weitem sichtbaren Uhrturm. Unser Weg führt weiter Richtung Norden über den Col des Toutes Aures (1124m) zur Schlucht Gorges de Daluis mit ihrem braunroten Gestein. Zwischen Daluis und Guillaumes bildet das Tal der Var einen tief eingeschnittenen Canyon. Die Straße verläuft dabei hoch über dem Grund der Schlucht am Rand der fast senkrecht abfallenden Wände, gibt aber nur an wenigen Stellen den Blick bis auf den Boden der Schlucht frei. An einigen Stellen wurde die Fahrbahn so geteilt, dass die N-S-Richtung im Tunnel verläuft, während die Gegenrichtung am Rand der Schlucht entlang führt. Die Pont de la Mariée, eine die Schlucht überspannende Bogenbrücke, die auch das nördliche Ende der eindrucksvollen Strecke markiert, ist bekannt bei Bungeespringern. Der gut asphaltierte Col de Valberg (1669m) führt uns zum Etappenziel Valberg.

Am Freitag nehmen wir den Col de Ste-Anne (1551m) und den teilweise sehr schmalen Col de la Couillole (1678m) vorbei an dem in den Felsen errichteten Bergdorf Rubion. Wir münden nun in die Route des Grandes Alpes, die wir nun Richtung Norden nehmen. Ein Highlight der Tour ist dann wieder der sehr gut asphaltierte Col de la Bonette (2715m). An der Schleife Cime de la Bonette (2802m) machen wir einen Fotostopp am Gedenkstein und genießen von hier aus den atemberaubenden Blick über die Alpen. Weiter geht es unter anderem über den Col de Raspillon (2514m) und den gut ausgebauten Col de Vars (2109m). Am Col d'Izoard (2360m) finden wir eine beeindruckende Verwitterungslandschaft mit riesigen Geröllhalden, aus denen einzelne Felsnadeln ragen. Nach Briancon geht es über den Col du Lautaret (2058m) mit seinen langgezogenen Kurven dann hinauf zum Col du Galibier (2642m). Den Schluss der Tagesetappe bildet der Col de la Iseran (2764m).

Am Samstag geht es von Val-d'Isère via dem Cormet de Roselend (1968m) und Col de Mérailllet (1605m) und vorbei am malerisch gelegenen Lac de Roselend vorbei Richtung Beaufort. Weiter geht es via dem Col des Saisies (1633 m), Col des Montets (1461m) und Col de la Forclaz (1527m) zurück zum Zielpunkt der Raststätte Gunzgen.




2 Startplätze noch frei!

<http://www.sportwagen-tours.com/touren/touren-2016/franzoesische-alpen/index.php>

Piemont, 28.09 - 02.10.16:

Die Tour wurde spontan geboren durch meinen Kurztrip ins Piemont Mitte November, bei dem ich im Tenuta la Romana übernachtet habe nach sehr guten Erfahrungen an der Sardinientour 2010, wo wir diese Hotel als Treffpunkt der Gruppe mit Übernachtung vor Fahrt zum Fährhafen Genua genutzt hatten. Nach feinem Abendessen war am Morgen eine Reisegruppe aus Schweden beim Frühstück. Da ich schon immer auch mal eine Genusstour organisieren wollte, habe ich spontan nach dem Frühstück mit Barbara von der Rezeption gesprochen und 10 Zimmer für Ende September 2016 reserviert.

News zur Tour: Eine genaue Reiseplanung und Roadbook wird über den Winter erstellt. Die Tour habe ich nach meiner Hotelreservierung nur in den beiden Whatsapp-Gruppen kurz angekündigt. Die Reaktion darauf spontan 7 Buchungen und eine Vorreservation innerhalb weniger Stunden. Ihr seid grossartig! Damit sind nur noch **2 Startplätze frei!**



Tourbeschreibung: Das Piemont ist das Traumland für Genießer: Es ist die Heimat der guten Küche und ein Schlaraffenland der Köstlichkeiten wie Maronen, Haselnüsse, Kräuter, Trüffel, Reis, Käse und Kirschen, die in den fruchtbaren Tälern wachsen. Die Weine der Region, wie Dolcetto, Barbera, Barolo oder Barbaresco, deren elegantes Bouquet kaum zu übertreffen ist, und der Moscato haben Weltgeltung.

Diesmal handelt es sich abweichend von den sonstigen Touren um eine „Sportwagen-Tour“ bei der der Genuss im Vordergrund steht. Klar fahren wir auf dem Hin- und Rückweg auch ein paar Pässe wie Susten, Grimsel oder die Tremola. Basis und Quartier für unsere Tour ist das Agriturismo Tenuta la Romana bei Nizza Monferrato, wo wir alle 4 Übernachtungen verbringen. Programmpunkte sind unter anderem Besuch bei Wein- und Grappaproduzenten mit Besichtigung und Degustation. Unter anderem die nahe gelegene Distilleria Berta mit dem Grappamuseum. Ein Muss sind natürlich auch die mittlerweile als UNESCO Weltkulturerbe anerkannten Weinkeller von Canelli, wo seit 250 Jahren der Asti-Muskateller erzeugt wird. Sie sind auch als die unterirdische Kathedrale bekannt. Eine weitere Spezialität aus der Region sind die Amaretti und der Käse Robiola, hier besuchen wir auch Produzenten. Ferner verkosten wir die Baci di Cherasco. Ein Highlight wird die Trüffelsuche mit einem „Trifulao“ und seinem Hund mit einer anschließenden Verkostung regionaler Spezialitäten. Ferner liegen die Städte Alba und Barolo für eine Besichtigung und Shopping in Reichweite. Ein bisschen Fahren werden wir natürlich auch.

Streckenlänge ca. 1'000 km und 8'000 Höhenmeter im Anstieg

Anmeldeschluss: 20. Januar 2016

<http://www.sportwagen-tours.com/touren/touren-2016/piemont/index.php>



Jahresabschluss, 25. November 2016

Tourbeschreibung:

Auch dieses Jahr wird es wieder einen Jahresabschluss geben, das Datum steht, die Örtlichkeit muss noch bestimmt werden.

<http://www.sportwagen-tours.com/touren/touren-2016/jahresabschluss/index.php>



Skiweekend, 8.-11. Dezember 2016

Tourbeschreibung: Die Saison 2015 beschliessen wir traditionell wieder mit einem Skiweekend, die Örtlichkeit wird noch bestimmt und zu einem späteren Zeitpunkt kommuniziert. Ich werde auf jeden Fall wieder 5 Zimmer reservieren.

<http://www.sportwagen-tours.com/touren/touren-2016/skiweekend/index.php>



Ausblick Touren 2017

Die Planung, Organisation und die Durchführung der Touren binden eine Menge Zeit. Gesamt sind das teilweise bis zu 200 Stunden, die ich hierfür aufwende. Berufsbedingt muss ich meinen Aufwand hier deutlich reduzieren, ohne dass die Qualität dabei leiden soll, d.h. in Zukunft weniger Touren und dann einige Änderungen in der Abwicklung, die mir den Aufwand reduzieren sollen. Hierzu dient zum einen das Voreinschreiben in die Touren, damit ich das Interesse an Teilnehmern für die Tour sehe und auch entsprechende Hotels bei der Detailplanung auswähle, die entsprechende Kapazitäten bereitstellen können, und auch entsprechende Zimmerkontingente, die dann vorreserviert werden. Sollten dann sich nicht alle Interessenten verbindlich einbuchen, ist es einfacher einen Teil des Kontingentes zurück zu geben als dann immer für einzelne hinterher Zimmer für Zimmer nach zu buchen. Ebenfalls wird dann ab den Touren 2017 die Buchung des Startplatzes erst wirksam, wenn die Anzahlung eingegangen ist.

Markenfreie Touren 2017

Korsika, 31. August – 09. September 2017

News zur Tour: 8 Vorreservierungen sind bisher eingetroffen, 4 Startplätze sind noch frei!

Tourbeschreibung: Das Autofahren wird bei 2'335 km, 46 Pässe und 37'700 Höhenmetern im Anstieg sicher nicht zu kurz kommen bei einer Reisedauer von 9 Tagen. Ähnlich wie Sardinien 2015 nehmen wir auf dem Weg zum Fährhafen Genua die Französischen Alpen, mit Vorabend Anreise nach Abondance in Savoyen.

Am Freitag sind bekannte Pässe wie der Col de la Colombière (1618m), der Col de Méraillat (1605m), und der Cormet de Roselend (1968m) auf dem Programm. Am Nachmittag geht es das erste Mal am Col du Iseran über die 2000 m-Grenze. Er ist der höchste befahrbare Gebirgspass der Alpen, zentraler Bestandteil der legendären "Route des Grandes Alpes" und dementsprechend anspruchsvoll. Mit atemberaubenden Ausblicken auf das Isère-Tal geht es hinauf zur Passhöhe, die klimatisch bedingt viele Tage im Jahr in Wolken liegt. Eine kleine Kirche, ein Hospiz sowie unendliche Weiten bilden die Passhöhe. Gen Süden lockt bereits die Wärme der Provence, über Bonneval sur Arc geht es auf landschaftlich schöner Strecke bergab. Es schliesst daran der Col de Galibier (2556m) an. Er ist gefürchteter Bestandteil der "Tour de France", er ist mit seinen 2642 Metern der fünfthöchste Straßenpass der Alpen und er ist fahrerisch wie landschaftlich eine Wucht. Im Bergdorf Valloire beginnt der Kurventanz, die schlaglochreiche Strecke verlangt volle Konzentration. Die Passhöhe bietet freien Ausblick auf die Grandes Rousses, die Rochers de la Grande Puré und ganz am Horizont sogar auf den Mont Blanc. Die Südrampe führt kurvenreich zum Col du Lautaret und von dort aus hinab ins Tal. Via Briancon fahren wir hoch zur Nordrampe des Col d'Izoard ist. Von hier aus führt die 21 km lange Strasse, die D902 mit bis zu 12 % Steigung zur Passhöhe auf 2'360 m.ü.M. Schluchten und Lärchenwälder wechseln sich ab. Vor der Passhöhe liegt das Refugium Napoleon, der Pass hat seine Geschichte! Markant ist die Markierung der Passhöhe mit einer Natursteinsäule. Nach der Passhöhe führt der 31 km lange Weg hinunter nach Guillestre. Unmittelbar nach der Passhöhe durchfährt man eine urtümliche Erosionslandschaft mit Felspyramiden und Felsnadeln, bevor die Strasse - wiederum mit ca. 12 % Steigung - durch Wälder und Schluchten zum Endpunkt dieser Route in Guillestre führt. Vor Guillestre endet unser Tourtag in La Chalp. In dem Hotel waren wir auf unserer Frankreich & Piemont-Tour 2013 schon einmal zum Mittagessen.

Am Samstagmorgen starten wir zu unserem Etappenziel Fährhafen Genua, in dem wir bis 20 Uhr eintreffen müssen. Es geht weiter der Route des Grand Alpes entlang. Wir überschreiten gleich wieder die 2000m Marke. Der Col de Vars verbindet das Herz der Alpen mit dem Col de la Bonette oder auch Col de la Cayolle. Direkt am Südrand von Guillestre geht es mit 8% Steigung hinein in herrliche Rechts-Links-Kombinationen, ja sogar echten Spitzkehren auf stellenweise mäßigem Straßenbelag. Der Wintersportort döst im Sommer müde vor sich hin, gut 1 Kilometer vor der Passhöhe liegt das historische




Berggasthaus "Refuge Napoleon". Die Südrampe ergeht sich in herrlicher Kurven- und Kehrenhutz durch Weiler und winzige Bergdörfer auf zum Fahrerischen Highlight jeder Frankreichtour dem Col de la Bonette (2715m). In Jausiers beginnt die anspruchsvolle Auffahrt durch die Reste ehemaliger Militärlager am Col de Restefond. Dessen Scheitelpunkt in 2678 m schickt uns Richtung Col de la Bonette. Aber aufgepasst: Dort oben unbedingt dem Wegweiser zum Aussichtspunkt "Cime de la Bonette" folgen, zum höchsten asphaltierten Punkt der Alpen mit grandioser Aussicht. Die Südseite des Col de la Bonette führt durch ein verfallenes Militärlager Napoleons nach St. Etienne de Tinee und weiter an die Côte d'Azur. Vorher haben wir aber noch den von der Rally Monte Carlo bekannten Col de Turini (1607m). Insgesamt 10 Pässe sind auf dem Plan, immer mit Blick auf die Abfahrt der Fähre um 22 Uhr in Genua. Wir gehen dann auf die Nachtfähre nach Bastia.

Auf Korsika erstrecken sich die Routen über die gesamte Insel, die nebst kurvigen Küstenstrassen auch wilde Gebirgslandschaften aufweist.

Am Sonntag fahren wir nach der morgendlichen Ausschiffung in Bastia in Richtung Südwest und überqueren den Col de Teghime. Dort bietet sich ein herrlicher Blick über Bastia und in Richtung Saint-Florent. Danach geht es in vielen Kurven steil bergan und bergab auf teils welligem Asphalt bis wir den Col de Bigorno (885m) erreichen, der sensationelle Ausblicke gewährt. In Ponte Leccia zweigen wir ins Asco-Tal. Das Valée d'Asco in Zentral-Korsika ist ein langes Gebirgstal, das bis auf das Dach von Korsika führt. Eine Panoramastraße führt bis an den Fuß des Monte Cinto, die mit 2706 Metern höchste Erhebung der Insel. Die 33km lange, schmale, aber gut ausgebaute Kurvenstrecke bis nach Haut Asco ist vor allem bei Radlern und Motorradfahrern beliebt. Den Anfang des Tals bildet die etwa 10 Kilometer lange Schlucht Gorges de l'Asco, die sich ein kleines Rinnsal, das bei Tauwetter zum reißenden Gebirgsbach wird, durch das Granitmassiv gegraben hat. Am Ende der Schlucht liegt das ehemalige Hirtendorf Asco mit einem schönen Blick in das Nebbio. Dahinter geht es Richtung Hochgebirge, vorbei am Monte Padro und dem Capo Bianco-Massiv, durch die dichten Schwarzkiefern des Forêt de Carrozzica. In dem undurchdringlichen Forst leben noch heute wilde Mufflons, über den Wipfeln der Bäume ziehen Steinadler ihre Kreise. In steilen Kehren geht es hinauf bis nach Haut Asco, die 1450 ü.d.M. gelegene Talstation der ehemaligen Monte Cinto-Skilifte. Wir fahren dann wieder das Tal zurück. Von Ponte Leccia aus nehmen wir den Col de Prato (986m) und durchqueren die Castagniccia. Die Castagniccia ist ein mit Kastanienwäldern bedecktes, hügeliges Gebiet im Nordosten Korsikas. Der Gipfel des Monte San Petrone bildet mit seinen 1767 m den höchsten Punkt. Im 18. Jahrhundert spielte die Castagniccia eine wichtige Rolle in der korsischen Unabhängigkeitsbewegung. In Talasani beginnt eine der schönsten Panoramastrecken Korsikas die Corniche de Castagniccia. Anschliessend nehmen wir die Küstenstrasse bis Sari-Solenzara, wo wir dann ins Gebirge abbiegen. Die D268 führt von Solenzara hinauf auf den Bavella-Pass (1218m). Diese Strecke gehört zu den schönsten und abwechslungsreichsten ganz Korsikas. Der Solenzara und seine Zuflüsse haben in dieser Region zahlreiche tolle und wunderschöne Badegumpen gebildet. Die Landschaft um den Pass erinnert an die Dolomiten (Aiguilles de Bavella), Felstürme prägen das Bild. Von dort aus fahren wir abwärts zu unserem, Etappenziel Porto Vecchio an der Ostküste. Nach einer willkommenen Abkühlung im Hotelpool geht es in die Stadt zum Abendessen.

Am Montag haben wir nur wenige Kilometer zu fahren, zunächst umfahren wir die Halbinsel südlich von unserem Übernachtungsort um dann weiter nach Bonifacio, eine der Hauptsehenswürdigkeiten von Korsika, zu fahren. Die Altstadt mit ihren engen Gassen steht auf einem 60 - 80 m hohen und teilweise vom Meer unterspülten Kalkplateau. Wir besichtigen die Stadt und unternehmen eine Bootstour den Klippen entlang, die auch in die eine oder andere Grotte führt. Auf dem Rückweg machen wir noch Stopp am berühmten Plage de Rondinara. Abendessen werden wir in einem Restaurant am Wasser.

Am Dienstag verschieben wir uns nach Ajaccio an der Westküste Korsikas. Wir durchqueren zunächst den Südtel der Insel in Richtung der Südwestküste,



wo wir dann mehrfach kurz an exponierte Punkte der Küste raus fahren. Der erste ist der Strand von Capo di Feno, der zweite führt uns zum Capo di Roccapina. Herrlicher, weisser Sandstrand unterhalb des Löwen von Roccapina und des vorgelagerten Genueserturms. Der dritte ist der Golf von Tizzano. Auf dem weiteren Weg nach Propriano kommen wir auch an die korsischste Stadt Korsikas vorbei Sartène. Auf dem weiteren Weg nach Ajaccio halten wir uns immer küstennah und geniessen die Ausblicke. Wir zweigen nur einmal ins Hinterland ab um nach Filitosa zu kommen. Filitosa ist die bekannteste prähistorische Fundstätte Korsikas und wegen ihrer Bedeutung weit über Korsika hinaus bekannt. Wir besichtigen hier die bekannten Steinfiguren. Nach einem entspannenden Bad im Hotel in der Nähe von Ajaccio werden wir am Strand unser Abendessen einnehmen.

Am Mittwochvormittag ist erst einmal Entspannung am Pool angesagt bevor wir uns dann kurz vor Mittag auf eine kleine Runde ins Hinterland machen. Nach der Kurvenhatz über 5 Pässe landen wir wieder in Ajaccio, die kaiserliche Stadt, die mit seinen 65'000 Einwohnern Hauptstadt Korsikas ist. Napoleon, der hier am 15. August 1769 zur Welt kam, ist heute allgegenwärtig. Man findet ihn auf Plätzen, in Schaufenstern sowie auf Strassen- und Caféschildern. Wir unternehmen eine Stadtrundfahrt und anschliessend ist Zeit für Shopping bis wir uns im doch sehr speziellen Restaurant Le 20123 zum Abendessen treffen. Es gibt ein korsisches Essen wie bei Grossmutter.

Am Donnerstag fahren wir vielfach die Westküste nordwärts. Auf dem Weg von Cargese nach Porto durchqueren wir die Calanche (UNESCO WeltNaturerbe). Die Schönheit dieses Gebietes ist kaum in Worte zu fassen. Man würde mit Superlativen nur so um sich schmeissen. Rote, vom Wind und Wetter zerfressene Granitfelsen ragen in den Himmel und haben alle möglichen Formen. Der Kontrast zur grünen Macchia und dem tiefblauen Meer ist unglaublich schön. Das beliebteste Fotomotiv ist das Loch in Herzform, welches bei Sonnenuntergang nicht nur Verliebte anlockt. Wir fahren vor zur Halbinsel Capo Rosso, die sich am südlichen Ende des Golfs von Porto befindet. Bereits aus weiter Entfernung ist die 330 m hohe Erhebung aus rosafarbenem Porphyr mit dem Genueserturm „Turm von Turghiu“ zu sehen. In Porto zweigen wir ab zum Col de Vergio mit ca. 1470 m die höchste Passstrasse auf Korsika. Letztendlich ein Muss. Auf gleicher Strasse geht es wieder zurück nach Porto, von wo wir weiter an der Küste bis Calvi weiter fahren. Auch hier haben wir fahrerische Höhepunkte in der Einsamkeit viele viele Kurven über Bocca a Croce (272m), Bocca a Palmarella (408m) und Bocca Bassa (189m) bis wir unser Tagesziel Calvi erreichen. Calvi gehört zusammen mit Porto Vecchio bei den Touristen zu den beliebtesten Städten Korsikas. Hier werden wir abends in ein Hafenrestaurant gehen.

Am Freitag machen wir eine Rundfahrt am Cap Corse, Genussfahren am Cap im Uhrzeigersinn mit phantastischen Ausblicken. Wir steigen kurz hoch zur Moulin Mattei restaurierten Windmühle oberhalb des Passes Col de la Serra und geniessen die Aussicht. Ein Abstecher ins Fischerdörfchen Port de Centuri muss auch sein. Wir fahren der Ostküste entlang bis kurz vor Bastia und kommen fahren kurz den Aussichtsberg Pigno (961m) hoch. Anschliessend geht es wieder zurück nach Calvi und abends in die Altstadt zum Abendessen.

Am Samstagmorgen führt unser Weg direkt zurück nach Bastia von wo aus wir die Tagfähre nach Genua nehmen, dort endet auch die Tour.

Damit ich ungefähr weiss, für wie viele Teilnehmer (Limite 12 Teams) ich die Tour im Frühjahr mit den Zimmerreservierungen buchen muss, haben die Teilnehmer der Sardinientour 2015 und der Frankreichtour 2016 die Möglichkeit sich bis zum 31.12.15 provisorisch einzuschreiben. Danach öffne ich die Vorbuchungsliste falls noch Plätze frei sind bis zum 31.03.16. Anschliessend kommt eine 2-monatige Planungsphase mit der genauen Programmzusammenstellung und der Zimmervorreservation sowie der genauen Kostenermittlung. Anschliessend haben die Teilnehmer auf der provisorischen Buchungsliste die Möglichkeit sich fix einzuschreiben oder zu stornieren.

<http://www.sportwagen-tours.com/touren/touren-2017/korsika/index.php>



Cobra Touren 2017

Für 2017 werde noch einmal eine Top-Car-Tour für den Cobra Owners' Club Switzerland zu organisieren.

Top-Car-Tour „Vercours / Französische Alpen“, 29.06- 2.07.17:

Für 2017 organisiere ich für den COC wieder eine Top-Car-Tour. Für unsere Mitglieder ist dies eine neue Region, das Vercours in Verbindung mit den Französischen Alpen. Die Tour ist als 4-Tagestour ausgeschrieben und mit ca. 1'305 km, 36 Pässe und 24'100 Höhenmeter im Anstieg auch wieder ein Challenge für unsere Cobras. Die Anmeldung ist ab dem 2. April 2016 möglich.


Tourbeschreibung: Wir starten am Donnerstag an der Raststätte Gunzgen und durchqueren, wie gewohnt, Savoyen mit unter anderem dem gut zu fahrenden Col du Corbier (1237m), der neben schöner Landschaft auch eine interessante Streckenführung mit etlichen Kehren bietet, dem Col de l'Encrenaz (1433m) und Col de la Colombière (1618m), die zur Route des Grandes Alpes gehören. In der Nähe des Col de la Croix-Fry (1467m) machen wir unsere Übernachtung.

Am Freitag geht es Richtung Annecy. Von Annecy geht es weiter via Col de Leschaux (898m) und Col de Plainpalais (1174m), der 14 Kehren auf beide Rampen verteilt aufweist. Wir fahren weiter auf der eindrucksvollen Chartreuse-Pässestraße via Granierpass (1164m), Col du Cucheron (1140m) Richtung Grenoble und fahren hoch nach Villard de Lans von dort aus geht es in unsere Vercorsrunde. Wir beginnen mit der Schlucht Georges de Bourne. Wir sind auf der Drôme-Pässestraße gehen über den Col de Proncel (1100m) und den Col de la Chau (1337m). Wir treffen auf enge, kurvenreiche und zum Teil direkt aus der Felswand herausgesprengte Sträßchen wie die Route de Combe Laval (1313m) oder den Col de la Machine (1011m). Wir ziehen dort eine Schleife und halten uns Richtung Norden zum Übernachtungsort Ponten-Royans. Vor dem Abendessen kann das dortige Wassermuseum besucht werden.

Am Samstag beginnen wir mit einem landschaftlichen Highlight, die Schlucht Gorges du Nan und nehmen das durch die Schlucht führende sehr enge kurvenreiche und zum Teildirekt aus der Felswand herausgesprengte Sträßchen. Wir fahren auch noch einmal die Vortags gefahrene Schlucht Gorges de la Bourne in Gegenrichtung und halten uns dann Richtung Alpe d'Huez zu den nun höher werdenden Pässen. Wir fahren die landschaftlich sehr reizvolle Strecke über den Col du Glandon (1924m) und zweigen etwas westlich der Scheitelhöhe zum Col de la Croix de Fer (2068m) und dem Col du Mollard (1638m) ab. Hier genießen wir in einer herrlichen Alpinlandschaft den phantastischen Rundumblick. Bei Pontamafrey-Montpascal gönnen wir uns einen Spass und mit dem spektakulären Anstieg des Montvernier-Serpentinesträßchens (18 Kehren auf 4 km!) hoch zur Scheitelhöhe des Col de Chaussy und fahren diese Strecke auch wieder herunter. Nun richten wir uns Richtung Osten und durchqueren Modane um zu einem weiteren Highlight des Tages zu kommen den Col de la Iseran (2764m), den wir wieder am späten Nachmittag nehmen um dann in Val d'Isere zu übernachten.

Am Sonntag geht es von Val d'Isere via dem Cornet de Roselend (1968m) und Col de Méraillet (1605m) und vorbei am malerisch gelegenen Lac de Roselend vorbei Richtung Beaufort. Vor dem Mittagsstopp fahren wir aus dem Doron-Tal in vielen Kehren den Südhang hoch zum Signal de Bisanne und genießen die herrliche Aussicht auf den Mont Blanc und die Berge des Beaufortain. Unseren Mittagsstopp legen wir in Hauteluc ein und genießen die Küche im Restaurant La Ferme du Chozaal. Anne-Christine und Ihr Team werden uns wieder ein Menu des Alpes kreieren. Via dem Col des Saisies (1633 m), Col des Montets (1461m) und Col de la Forclaz (1527m) geht es dann zurück zum Ausgangspunkt Gunzgen.

<http://www.sportwagen-tours.com/touren/touren-2017/vercours-franzoesische-alpen/index.php>



Viele Grüsse

Thomas

Impressum:

Thomas Dibke

Im Grod 1

CH-6315 Oberägeri

Email: touren@sportwagen-tours.com

Web: www.sportwagen-tours.com

Zum Abbestellen des Newsletters bitte Mail an: touren@sportwagen-tours.com