























		KM	hh:mm:ss	++KM	++:++:++
	1. (1) Sigmundskroner Straße Auf Sigmundskroner Straße nach Norden starten	0.32	00:00:35	0.32	00:00:35
	2. Im Kreisverkehr geradeaus nach Strada Statale 42 del Tonale e della Mendola/SS42 fahren	0.85	00:01:57	1.17	00:02:32
	3. Im Kreisverkehr zweite Ausfahrt (Viale Druso Drususallee) nehmen	1.08	00:02:43	2.25	00:05:15
	4. (2) Viale Druso Drususallee Auf Viale Druso Drususallee nach Osten Richtung Positano Str. starten	1.63	00:04:35	3.88	00:09:50
	5. Links abbiegen auf Venediger Straße	0.12	00:00:28	4.00	00:10:18
	6. (3) Venediger Straße Auf Venediger Straße nach Norden Richtung Fiume - Straße starten	0.42	00:01:09	4.42	00:11:27
	7. Venediger Straße verläuft leicht nach rechts und wird zu Siegesplatz	0.10	00:00:32	4.52	00:11:59
	8. Im Kreisverkehr zweite Ausfahrt (Talferbrücke) nehmen	0.06	00:00:15	4.58	00:12:14
	9. Im Kreisverkehr geradeaus nach Via Armando Diaz fahren	0.13	00:00:24	4.71	00:12:38
	10. Im Kreisverkehr erste Ausfahrt (L.-Cadorna-Straße/SS508) nehmen	0.20	00:00:33	4.91	00:13:11
	11. (4) L.-Cadorna-Straße Auf L.-Cadorna-Straße/SS508 nach Nordosten Richtung Guntschnastraße starten.	2.09	00:03:22	7.00	00:16:33
	12.	10.88	00:11:10	17.89	00:27:43

	(5) <i>Sarntaler Straße</i> Auf Sarntaler Straße/SS508 nach Nordwesten starten.				
	13. (6) <i>Strada Statale 508</i> Auf Strada Statale 508/SS508 nach Nordosten starten	21.49	00:21:53	39.37	00:49:36
	14. (7) <i>SS508</i> Auf Strada Statale 508/SS508 nach Osten starten.	15.99	00:17:07	55.36	01:06:43
	15. (8) <i>SS508</i> Auf Strada Statale 508/SS508 nach Nordosten Richtung Località Dosso starten.	4.81	00:05:40	60.16	01:12:23
	16. (9) <i>Località Dosso</i> Auf Località Dosso/Strada Statale 508/SS508 nach Norden Richtung Località Stilves starten.	7.55	00:09:41	67.72	01:22:04
	17. (10) <i>SS508</i> Auf Via Passo Pennes/Strada Statale 508/SS508 nach Nordwesten Richtung Jaufenstraße/SS44 starten	0.09	00:00:08	67.81	01:22:12
	18. An der 1. Querstraße links abbiegen auf Jaufenstraße/SS44 .	2.27	00:03:18	70.08	01:25:30
	19. (11) <i>Jaufenstraße</i> Auf Jaufenstraße/SS44 nach Westen Richtung Jaufenpaßstraße starten.	7.59	00:09:51	77.67	01:35:21
	20. (12) <i>Strada Statale N. 44</i> Auf Strada Statale N. 44/SS44 nach Südwesten starten.	8.88	00:12:05	86.55	01:47:26
	21. Nach links abbiegen, um auf Strada Statale N. 44/SS44 zu bleiben.	13.36	00:17:58	99.91	02:05:24
	22. Rechts abbiegen auf Jaufenstraße/SS44 .	4.14	00:06:30	104.05	02:11:54
	23.	0.35	00:00:49	104.40	02:12:43

	Im Kreisverkehr erste Ausfahrt (Via Moso/Route) nehmen				
24.	Im Kreisverkehr erste Ausfahrt (Via Moso/SS44bis) nehmen	0.98	00:01:21	105.38	02:14:04
 25.	(13) Via Moso Auf Via Moso/Strada Statale 44bis/SS44bis nach Westen Richtung Gomion starten.	5.42	00:06:50	110.79	02:20:54
 26.	(14) Strada Statale 44bis Auf Strada Statale 44bis/SS44bis nach Nordwesten Richtung Moso/SP114 starten	0.59	00:00:51	111.39	02:21:45
27.	Nach rechts abbiegen, um auf Strada Statale 44bis/SS44bis zu bleiben.	15.34	00:21:48	126.73	02:43:33
28.	Nach rechts abbiegen, um auf Strada Statale 44bis/SS44bis zu bleiben.	3.43	00:05:06	130.15	02:48:39
 29.	(15) Strada Statale 44bis Auf Strada Statale 44bis/SS44bis nach Norden starten.	3.22	00:04:53	133.38	02:53:32
30.	Weiter auf Ötztal Str./B186 .	18.98	00:20:50	152.35	03:14:22
 31.	(16) Gurglerstraße 18 Auf Gurglerstraße/B186 nach Norden Richtung Hochstattweg starten.	17.05	00:18:44	169.40	03:33:06
32.	Im Kreisverkehr erste Ausfahrt (Oberlängenfeld/Ötztal Str./B186) nehmen	0.29	00:00:30	169.69	03:33:36
 33.	(17) Ötztal Str. 58-113 Auf Oberlängenfeld/Ötztal Str./B186 nach Nordosten starten.	1.72	00:02:37	171.41	03:36:13
 34.	(18) Unterlängenfeld 10b Auf Unterlängenfeld/Ötztal	21.35	00:21:16	192.76	03:57:29

	Str./B186 nach Nordwesten starten.				
35.	Im Kreisverkehr erste Ausfahrt nehmen	0.17	00:00:27	192.94	03:57:56
36.	Im Kreisverkehr dritte Ausfahrt (Tiroler Str./B171) nehmen	0.34	00:00:40	193.28	03:58:36
 37.	(19) Tiroler Str. Auf Tiroler Str./B171 nach Südwesten Richtung Otzbruck starten	7.99	00:06:28	201.27	04:05:04
38.	Leicht rechts abbiegen, um auf Tiroler Str./B171 zu bleiben	0.25	00:00:15	201.51	04:05:19
39.	Scharf links abbiegen, um auf Tiroler Str./B171 zu bleiben	0.11	00:00:31	201.63	04:05:50
40.	Im Kreisverkehr zweite Ausfahrt (Dorfstraße) nehmen	0.33	00:00:29	201.95	04:06:19
 41.	(20) Dorfstraße Auf Dorfstraße nach Süden Richtung Gewerbepark Pitztal starten	4.37	00:05:25	206.33	04:11:44
42.	Weiter auf Blons	0.59	00:00:37	206.92	04:12:21
43.	Weiter auf Bieracker/Brennwald.	1.70	00:02:01	208.62	04:14:22
44.	Weiter auf Unterdorf	0.50	00:00:46	209.11	04:15:08
45.	Rechts abbiegen auf Oberdorf	0.05	00:00:09	209.16	04:15:17
46.	Nach links abbiegen, um auf Oberdorf zu bleiben	0.07	00:00:12	209.23	04:15:29
 47.	(21) Oberdorf 238 Auf Oberdorf nach Südwesten Richtung Obermühlbach starten	0.39	00:00:41	209.61	04:16:10
48.	Weiter auf Mühlbach/St. Margarethen	0.55	00:00:39	210.17	04:16:49
49.	Weiter auf Piller Landesstraße	1.71	00:02:05	211.88	04:18:54
 50.	(22) Piller Landesstraße 916 Auf Piller Landesstraße nach	3.30	00:04:18	215.18	04:23:12

	Südwesten Richtung Langegerte starten				
 51.	(23) Piller Landesstraße 55 Auf Piller Landesstraße nach Süden Richtung Fuchsmoos starten	2.93	00:04:13	218.11	04:27:25
52.	Nach rechts abbiegen, um auf Piller Landesstraße zu bleiben	0.09	00:00:15	218.19	04:27:40
 53.	(24) Piller Landesstraße Auf Piller Landesstraße nach Norden starten	1.56	00:02:24	219.76	04:30:04
54.	Nach links abbiegen, um auf Piller Landesstraße zu bleiben	0.49	00:00:47	220.25	04:30:51
55.	Links abbiegen auf Gretlern	1.53	00:02:00	221.77	04:32:51
56.	Links halten und weiter auf Dorf	0.73	00:00:51	222.50	04:33:42
57.	Nach links abbiegen, um auf Dorf zu bleiben	0.94	00:01:38	223.44	04:35:20
58.	Nach links abbiegen, um auf Dorf zu bleiben	0.04	00:00:07	223.48	04:35:27
 59.	(25) Dorf 13 Auf Dorf nach Südosten starten	0.31	00:00:26	223.78	04:35:53
60.	Weiter auf Piller Landesstraße	0.67	00:00:59	224.46	04:36:52
 61.	(26) Piller Landesstraße Auf Piller Landesstraße nach Westen Richtung Zoll starten	0.31	00:00:27	224.76	04:37:19
62.	Nach rechts abbiegen, um auf Piller Landesstraße zu bleiben	0.58	00:01:10	225.34	04:38:29
63.	Rechts abbiegen auf Zoll	0.27	00:00:21	225.61	04:38:50
64.	Weiter auf L76	0.62	00:00:30	226.22	04:39:20
 65.	(27) L76 Auf L76 nach Westen starten	0.34	00:00:16	226.57	04:39:36

66.	Weiter auf Nesselgarten/L76	0.39	00:00:29	226.96	04:40:05
67.	Weiter auf L76	0.64	00:00:40	227.60	04:40:45
68.	Weiter auf Gigle/L76	0.25	00:00:16	227.85	04:41:01
69.	Weiter auf L76	2.53	00:02:22	230.38	04:43:23
70.	Weiter auf Malserstraße/L76	1.13	00:01:28	231.50	04:44:51
71.	Malserstraße verläuft nach links und wird zu Innstraße	0.49	00:01:03	232.00	04:45:54
72.	Im Kreisverkehr zweite Ausfahrt (Innstraße/B171) nehmen.	0.22	00:00:27	232.22	04:46:21
 73.	(28) Innstraße 35 Auf Innstraße/B171 nach Nordwesten Richtung Burschweg starten.	0.24	00:00:28	232.45	04:46:49
74.	Im Kreisverkehr erste Ausfahrt (Bruggfeldstraße/B171) nehmen.	4.73	00:06:01	237.19	04:52:50
75.	Links abbiegen auf Silvretta Str./B188	0.19	00:00:22	237.38	04:53:12
 76.	(29) Silvretta Str. Auf Silvretta Str./B188 nach Westen starten.	23.19	00:24:01	260.57	05:17:13
77.	Im Kreisverkehr dritte Ausfahrt (Silvretta Str./B188) nehmen	0.15	00:00:17	260.72	05:17:30
 78.	(30) Silvretta Str. Auf Silvretta Str./B188 nach Südwesten Richtung Maria Schnee Weg starten.	32.47	00:44:49	293.19	06:02:19
79.	Links abbiegen auf Silvretta Str./B188.	20.25	00:23:06	313.43	06:25:25
 80.	(31) Rätikonstraße 20-42 Auf Rätikonstraße/B188 nach Norden Richtung Doktor-Vonbun-Weg starten.	9.00	00:10:40	322.44	06:36:05
	(32) B188			322.44	06:36:05