

























		KM	hh:mm:ss	++KM	++:++:++
	1. <b>(1) Oberwiesstrasse 2</b> Prendre la direction <b>sud-est</b> sur <b>Oberwiesstrasse</b> .	0,00	00:00:01	0,00	00:00:01
	2. Tourner à <b>gauche</b> vers <b>Oberwiesstrasse</b> .	0,03	00:00:12	0,04	00:00:13
	3. Prendre légèrement à <b>droite</b> sur <b>Oberwiesstrasse</b>	0,02	00:00:11	0,06	00:00:24
	4. Tourner à <b>droite</b> au 1er croisement et continuer sur <b>Obere Str.</b>	0,41	00:01:10	0,47	00:01:34
	5. Prendre à <b>gauche</b> sur <b>Tanzbühlstrasse</b>	0,22	00:00:33	0,69	00:02:07
	6. Continuer sur <b>Talstrasse</b>	2,71	00:05:07	3,40	00:07:14
	7. Continuer tout droit sur <b>Bahnhofstrasse</b>	0,40	00:00:50	3,80	00:08:04
	8. Prendre à <b>droite</b> sur <b>Flüelastrasse</b>	0,06	00:00:09	3,85	00:08:13
	9. <b>(2) Flüelastrasse 2A</b> Prendre la direction <b>est</b> sur <b>Flüelastrasse</b> vers <b>Sandstrasse/Route 28</b>	0,73	00:01:08	4,58	00:09:21
	10. Continuer sur <b>Flüelapassstrasse/Route 28</b> .	19,41	00:23:02	23,99	00:32:23
	11. <b>(3) Flüela-Pass</b> Prendre la direction <b>est</b> sur <b>Flüela-Pass/Route 28</b> vers <b>Muglinas</b> .	5,69	00:07:17	29,69	00:39:40
	12. Prendre à <b>droite</b> sur <b>Chantun/Route 27/Route 28</b> .	1,64	00:01:39	31,33	00:41:19
	13. <b>(4) 27</b> Prendre la direction <b>sud</b> sur <b>Route 27/Route 28</b> vers <b>Crastatscha Suot</b>	4,40	00:04:07	35,72	00:45:26
	14. <b>(5) Curtins 101</b> Prendre la direction <b>sud</b> sur <b>Curtins/Route 27/Route 28</b> vers <b>Viel</b> .	12,00	00:12:51	47,72	00:58:17
	15. Prendre à <b>droite</b> sur <b>Munt la Schera</b> .	3,19	00:04:25	50,91	01:02:42
	16. <b>(6) Munt la Schera</b> Prendre la direction <b>sud</b> sur <b>Munt la Schera</b>	0,65	00:00:58	51,56	01:03:40
	17. Tourner à <b>gauche</b> .	0,19	00:01:03	51,75	01:04:43
	18. Continuer tout droit	4,90	00:06:53	56,66	01:11:36
	19. <b>(7) Unnamed Road</b> Prendre la direction <b>sud-ouest</b>	4,17	00:04:30	60,82	01:16:06
	20. Au rond-point, prendre la <b>2e</b> sortie sur <b>Via Rasia</b>	0,19	00:00:28	61,02	01:16:34
	21. <b>(8) Via Rasia</b> Prendre la direction <b>sud-est</b> sur <b>Via Rasia</b>	0,28	00:00:32	61,29	01:17:06
	22. Au rond-point, prendre la <b>3e</b> sortie sur <b>Via Li Pont</b> .	1,58	00:02:47	62,87	01:19:53
	23. Au rond-point, continuer tout droit sur <b>Via Pontiglia</b>	0,42	00:01:17	63,28	01:21:10
	24. Au rond-point, continuer tout droit sur <b>Via Isola</b>	0,55	00:01:06	63,84	01:22:16
	25. Continuer sur <b>Via Vinecc</b>	0,25	00:00:22	64,09	01:22:38
	26. <b>(9) Via Vinecc</b> Prendre la direction <b>sud-ouest</b> sur <b>Via Vinecc</b> vers <b>Via Piz Bela</b>	0,16	00:00:14	64,25	01:22:52
	27. Continuer sur <b>Via Pedrana</b>	0,76	00:01:07	65,01	01:23:59

28.	Continuer sur <b>Via Borch</b>	0,81	00:01:12	65,81	01:25:11
29.	Au rond-point, prendre la <b>1re</b> sortie sur <b>Via Freita</b>	0,24	00:00:34	66,05	01:25:45
30.	Au rond-point, continuer tout droit sur <b>Via Florin</b> .	0,78	00:01:22	66,83	01:27:07
31.	Continuer sur <b>Via Compari/Via Forcola</b> .	0,95	00:01:13	67,78	01:28:20
 32.	<b>(10) Via Compart</b> Prendre la direction <b>sud</b> sur <b>Via Compart/Via Forcola</b> vers <b>Via All Livigno</b> .	9,80	00:14:42	77,57	01:43:02
33.	Continuer sur <b>Forcola di Livigno</b> .	3,51	00:04:47	81,08	01:47:49
 34.	<b>(11) Forcola di Livigno</b> Prendre la direction <b>sud-ouest</b> sur <b>Forcola di Livigno</b> vers <b>Passo del Bernina/Route 29</b> .	0,38	00:00:43	81,46	01:48:32
35.	Prendre à <b>droite</b> sur <b>Passo del Bernina/Route 29</b>	2,78	00:03:46	84,23	01:52:18
 36.	<b>(12) Passo del Bernina</b> Prendre la direction <b>sud-ouest</b> sur <b>Passo del Bernina/Route 29</b> vers <b>Ospizio Bernina</b> .	10,79	00:11:14	95,02	02:03:32
 37.	<b>(13) 29</b> Prendre la direction <b>nord-ouest</b> sur <b>Route 29</b> vers <b>Plauns</b>	7,61	00:06:37	102,62	02:10:09
38.	Au rond-point, prendre la <b>2e</b> sortie sur <b>Route 27</b> en direction de <b>St. Moritz/Celerina/Schlarigna</b>	0,25	00:00:24	102,88	02:10:33
 39.	<b>(14) 27</b> Prendre la direction <b>ouest</b> sur <b>Route 27</b>	2,26	00:01:57	105,14	02:12:30
 40.	<b>(15) 27</b> Prendre la direction <b>sud-ouest</b> sur <b>Route 27</b>	3,04	00:04:34	108,18	02:17:04
 41.	<b>(16) Via San Gian 46</b> Prendre la direction <b>sud-ouest</b> sur <b>Via San Gian/Route 27</b> .	3,90	00:04:01	112,08	02:21:05
42.	Au rond-point, prendre la <b>1re</b> sortie sur <b>Via dal Farrer/Route 3</b> en direction de <b>Chur/Julierpass/Silvaplana</b> .	3,93	00:05:05	116,00	02:26:10
 43.	<b>(17) 3</b> Prendre la direction <b>ouest</b> sur <b>Route 3</b> vers <b>Julierpass</b>	11,67	00:12:58	127,67	02:39:08
44.	Continuer sur <b>Hauptstrasse</b>	0,24	00:00:16	127,91	02:39:24
45.	Continuer sur <b>Jerts/Julierstrasse</b> .	0,68	00:01:26	128,59	02:40:50
46.	Continuer sur <b>Route 3</b>	0,86	00:00:49	129,45	02:41:39
 47.	<b>(18) 3</b> Prendre la direction <b>nord-ouest</b> sur <b>Route 3</b> vers <b>Stalveder</b>	14,44	00:16:18	143,89	02:57:57
48.	Continuer sur <b>Cazzet/Julierstrasse</b>	0,36	00:00:31	144,25	02:58:28
49.	Continuer sur <b>Veia Principala/Route 3</b> .	10,64	00:11:09	154,89	03:09:37
50.	Au rond-point, prendre la <b>1re</b> sortie sur <b>Pro Mulegn</b> en direction de <b>Davos/Albulapass/Bergün/Bravuogn</b>	1,05	00:01:08	155,94	03:10:45
 51.	<b>(19) Pro Mulegn</b> Prendre la direction <b>est</b> sur <b>Pro Mulegn</b> vers <b>La Nois</b>	1,35	00:01:15	157,29	03:12:00
52.	Continuer sur <b>Crousch Alva</b>	0,10	00:00:08	157,39	03:12:08

53.	Continuer sur <b>Veia Cantunala</b>	0,25	00:00:22	157,64	03:12:30
54.	Continuer sur <b>Crap Fess</b>	0,11	00:00:11	157,75	03:12:41
55.	Continuer sur <b>Cuminavel</b>	0,57	00:00:52	158,31	03:13:33
56.	<b>Cuminavel</b> tourne légèrement à <b>gauche</b> et devient <b>Albulastrasse/La Crausch</b> .	0,78	00:00:57	159,09	03:14:30
57.	Prendre à <b>gauche</b> sur <b>Pro Quarta</b> (panneaux vers <b>Davos/Lenzerheide/Alvaneu Dorf</b> )	0,23	00:00:22	159,31	03:14:52
 58.	<b>(20) Aargauerhaus</b> Prendre la direction <b>nord</b> sur <b>Pro Quarta</b> vers <b>Pro la Fiera</b>	2,86	00:03:47	162,17	03:18:39
59.	Continuer sur <b>Hauptstrasse</b>	0,76	00:01:04	162,94	03:19:43
60.	Continuer sur <b>Tola</b>	1,18	00:01:15	164,12	03:20:58
 61.	<b>(21) Tola 135</b> Prendre la direction <b>nord-est</b> sur <b>Tola</b> vers <b>Chappali</b>	0,37	00:00:23	164,49	03:21:21
62.	Continuer sur <b>Hauptstrasse/Haus Blyberg</b> .	3,33	00:04:33	167,82	03:25:54
63.	Continuer sur <b>Hauptstrasse</b>	3,95	00:05:11	171,77	03:31:05
64.	Continuer sur <b>Landwasserstrasse/Tunnel Landwasser</b> .	12,30	00:12:31	184,07	03:43:36
65.	Continuer sur <b>Promenade</b>	0,82	00:01:12	184,88	03:44:48
 66.	<b>(22) Promenade 14</b> Prendre la direction <b>nord-est</b> sur <b>Promenade</b> vers <b>Ducanstrasse</b>	0,09	00:00:11	184,97	03:44:59
67.	Prendre à <b>gauche</b> sur <b>Obere Str.</b>	0,41	00:01:06	185,39	03:46:05
68.	Prendre à <b>gauche</b> sur <b>Oberwiesstrasse</b>	0,02	00:00:10	185,41	03:46:15
69.	Tourner légèrement à <b>gauche</b> .	0,03	00:00:11	185,44	03:46:26
	<b>(23) Oberwiesstrasse 2</b>			185,44	03:46:26